Купить землю, земельный участок за 250 000 рублей на ул 1-я Обская, 1

Кемеровская область, Кемеровский городской округ, Кемерово, ул 1-я Обская, 1

250 000 Р
33 784Р за сот.

7.40 сот.
Общая

Продам землю Назначение: (Для индивидуального жилищного строительства) ЗЕМЛЯ НАХОДИТСЯ В ЖИЛОМ РАЙОНЕ . 1я Обская 3/4, кадастровый номер (42:24:0101045:1234) площадь 7,7 сотки и 1я Обская 3/3 кадастровый номер (42:24:0101045:1233) площадь 7,3 сотки (Пионерка) .Каждому участку присвоен свой адрес, электричество, вода центральная . Территория полностью огорожена забором из железобетонных плит .Цена указана за один земельный участок, при покупке двух участков хороший торг !!! Подходят под ипотеку. !!! Успейте купить цена снижена да 25 мая !!!

2 с 10.06.2024, обновлен 13.06.2024

Характеристики

Наличие водоснабжения	да	Наличие электроснабжения	да

https://kemerovo.restate.ru/obj/prodazha-zemli-ul-1-ya-obskaya-1-141510072/

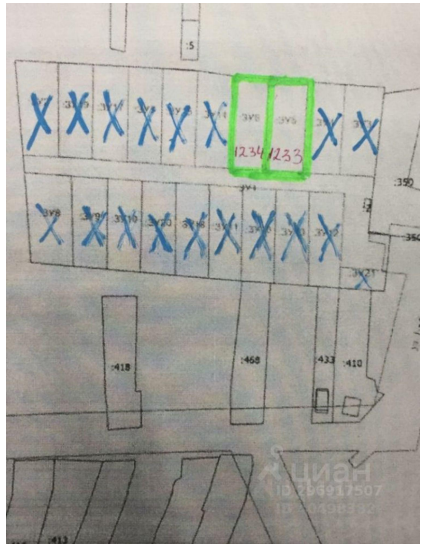

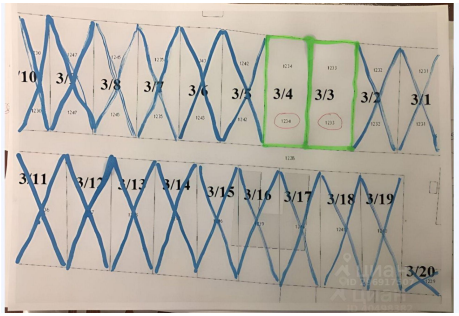



УПРАВЛЕНИЕ ФЕДЕРАЛЬНОЙ СЛУЖБЫ ГОСУДАРСТВЕННОЙ РЕГИСТРАЦИИ, КАДАСТРА И КАРТОГРАФИИ ПО КЕМЕРОВСКОЙ ОБЛАСТИ - КУЗБАССУ

(полное наименование органа регистрации прав)

Раздел 1

Выписка из Единого государственного реестра недвижимости об основных характеристиках и зарегистрированных правах на объект недвижимости

Сведения об основных характеристиках объекта недвижимости

В Единый государственный реестр недвижимости внесены следующие сведения:

Земельный участок

(вид объекта недвижимости)

Лист № ___ Раздела 1	Всего листов раздела 1: ___	Всего разделов: ___	Всего листов выписки: ___
31.07.2019			

Кадастровый номер: **42:24:0101045:1234**

Номер кадастрового квартала:	42:24:0101045
Дата присвоения кадастрового номера:	20.06.2019
Ранее присвоенный государственный учетный номер:	данные отсутствуют
Адрес:	Российская Федерация, Кемеровская область, Кемеровский городской округ, город Кемерово, улица 1-я Обская, 3/1
Площадь:	773 +/- 9кв. м
Кадастровая стоимость, руб.:	3316223.86
Кадастровые номера расположенных в пределах земельного участка объектов недвижимости:	данные отсутствуют
Категория земель:	Земли населённых пунктов
Виды разрешенного использования:	Для индивидуального жилищного строительства
Статус записи об объекте недвижимости:	Сведения об объекте недвижимости имеют статус "актуальные"
Особые отметки:	Номер регистрации кадастрового инженера в государственном реестре лиц: 24457 Номер договора на выполнение кадастровых работ: 371/18 Дата заключения договора на выполнение кадастровых работ:



УПРАВЛЕНИЕ ФЕДЕРАЛЬНОЙ СЛУЖБЫ ГОСУДАРСТВЕННОЙ РЕГИСТРАЦИИ, КАДАСТРА И КАРТОГРАФИИ ПО КЕМЕРОВСКОЙ ОБЛАСТИ - КУЗБАССУ

(полное наименование органа регистрации прав)

Раздел 1

Выписка из Единого государственного реестра недвижимости об основных характеристиках и зарегистрированных правах на объект недвижимости

Сведения об основных характеристиках объекта недвижимости

В Единый государственный реестр недвижимости внесены следующие сведения:

Земельный участок

(вид объекта недвижимости)

Лист № ___ Раздела 1	Всего листов раздела 1: ___	Всего разделов: ___	Всего листов выписки: ___
31.07.2019			

Кадастровый номер: **42:24:0101045:1233**

Номер кадастрового квартала:	42:24:0101045
Дата присвоения кадастрового номера:	20.06.2019
Ранее присвоенный государственный учетный номер:	данные отсутствуют
Адрес:	Российская Федерация, Кемеровская область, Кемеровский городской округ, город Кемерово, улица 1-я Обская, 3/3
Площадь:	773 +/- 10кв. м
Кадастровая стоимость, руб.:	3497720.66
Кадастровые номера расположенных в пределах земельного участка объектов недвижимости:	данные отсутствуют
Категория земель:	Земли населённых пунктов
Виды разрешенного использования:	Для индивидуального жилищного строительства
Статус записи об объекте недвижимости:	Сведения об объекте недвижимости имеют статус "актуальные"
Особые отметки:	Дата заключения договора на выполнение кадастровых работ: 18.09.2018г Номер договора на выполнение кадастровых работ: 371/18 Номер регистрации кадастрового инженера в государственном реестре лиц: 24457